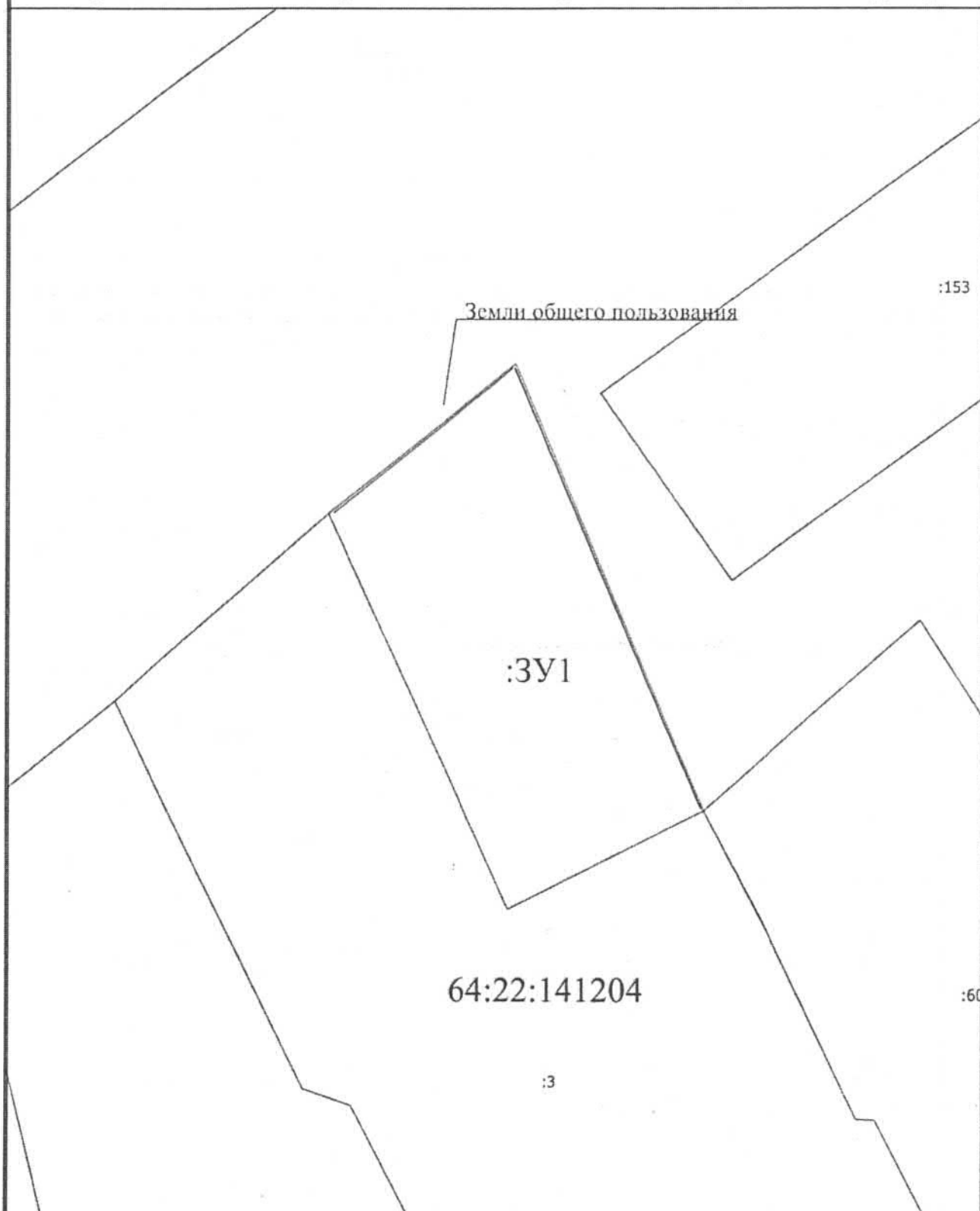




Схема расположения земельного участка или земельных участков на кадастровом плане территории



Масштаб 1:300

Условные обозначения

-  - Существующая часть границы, имеющиеся в ЕГРН сведения о которой достаточны для определения ее местоположения
-  - вновь образованная часть границы, сведения о которой достаточны для определения ее местоположения
- 64:22:141204 - Номер кадастрового квартала
- :3У1 - образуемый земельный участок

Утверждена

Распоряжением администрации Новоузенского муниципального района
(наименование документа об утверждении, включая наименования

Саратовской области

органов государственной власти или органов местного

самоуправления, принявших решение об утверждении схемы

или подписавших соглашение о перераспределении земельных участков)

от

№ -

**Схема расположения земельного участка или земельных участков
на кадастровом плане территории**

Условный номер земельного участка :ЗУ1

Площадь земельного участка 313 м²

Обозначение характерных точек границ	Координаты, м	
	X	Y
1	2	3
1	377167.58	3236518.75
2	377143.17	3236529.25
3	377137.82	3236518.37
4	377159.32	3236508.43
1	377167.58	3236518.75